

ANNEX III. UBICACIÓ DELS PUNTS DE MESURA I MAPA DE SOROLL

Municipi:
Montornès del Vallès




Nucli:
- Nucli urbà

Títol:
Punts de mesura

Número de planòl:
1 de 1

Data:
Juliol 2012

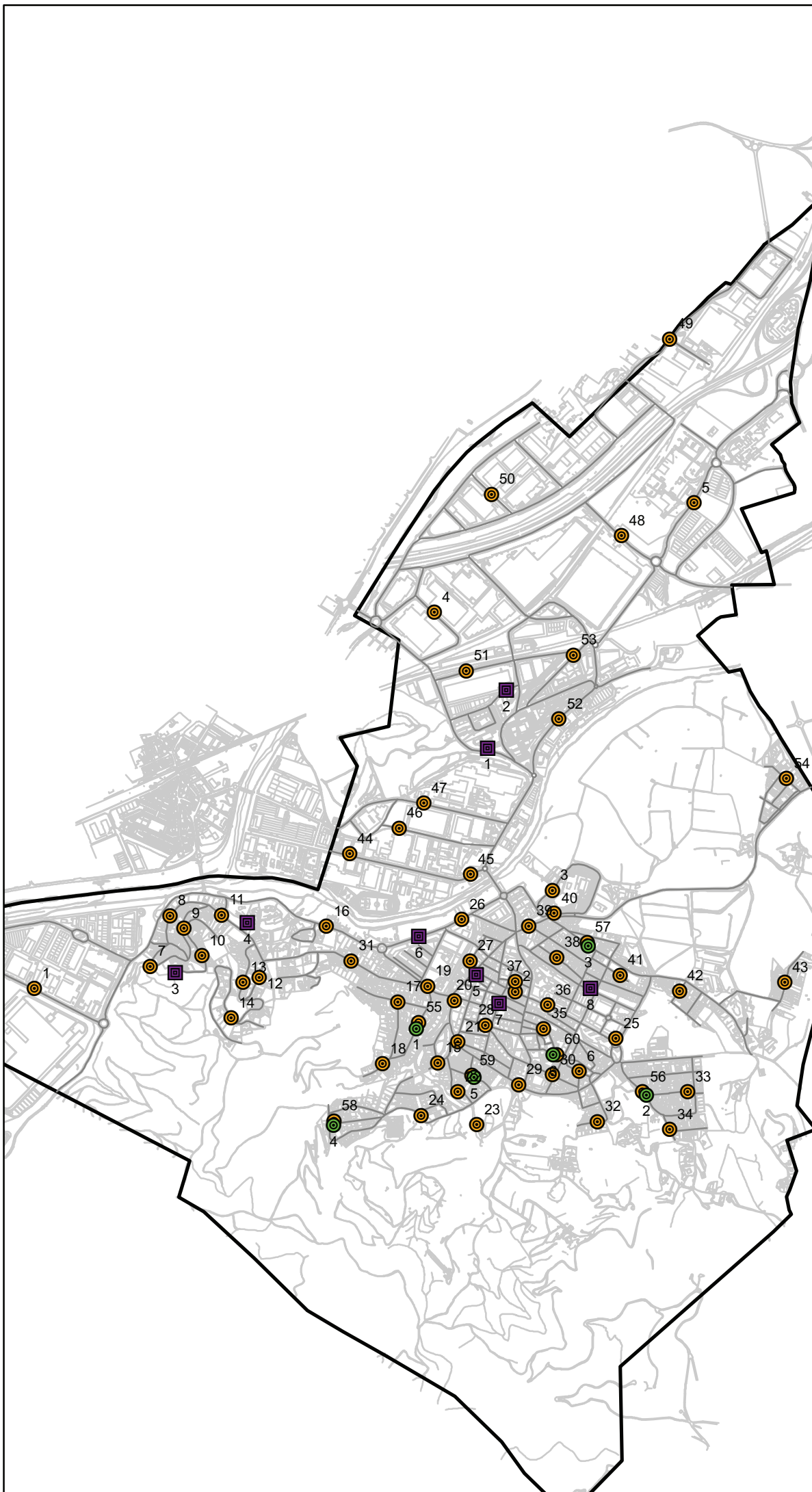

Punts de mesura

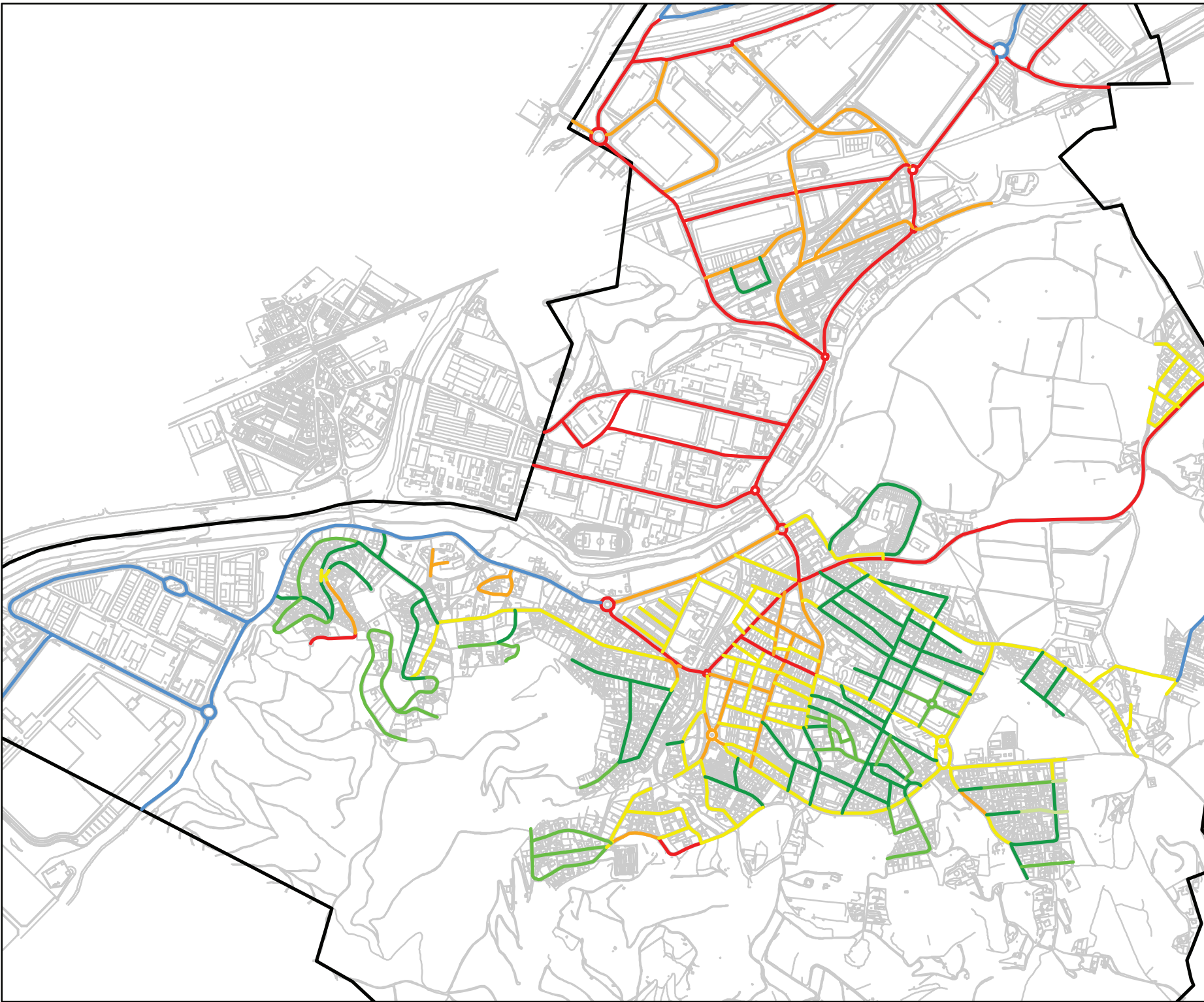
-  Punts curta Nit
-  Punts curta Dia
-  Punts llarga



Escala: 1:22.500

0 125 250 500 750m.





Municipi:
Montornès del Vallès









Nucli:
**- Nucli urbà
- Polígons industrials**

Títol:
**Mapa de Soroll
Nivells dia/vespre**

Número de planòl:
1 de 2

Data:
Octubre 2012

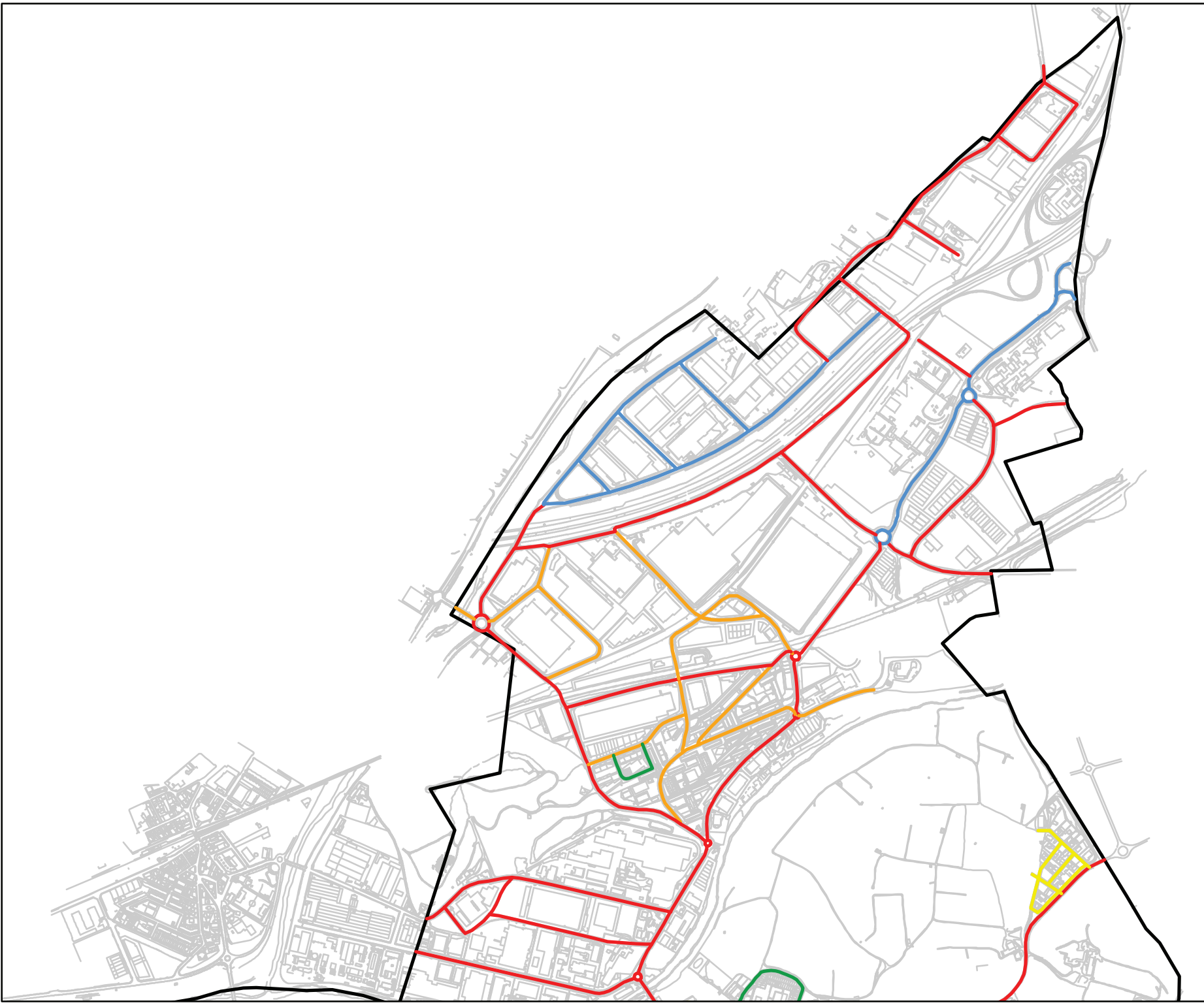
Ld, en dB(A)

-  <45
-  45 - 49
-  50 - 54
-  55 - 59
-  60 - 64
-  65 - 69
-  70 - 74
-  >=75



Escala: 1:15.000





Municipi:
Montornès del Vallès









Nucli:
- Polígons industrials

Títol:
**Mapa de Soroll
Nivells dia**

Número de planòl:
2 de 2

Data:
Octubre 2012

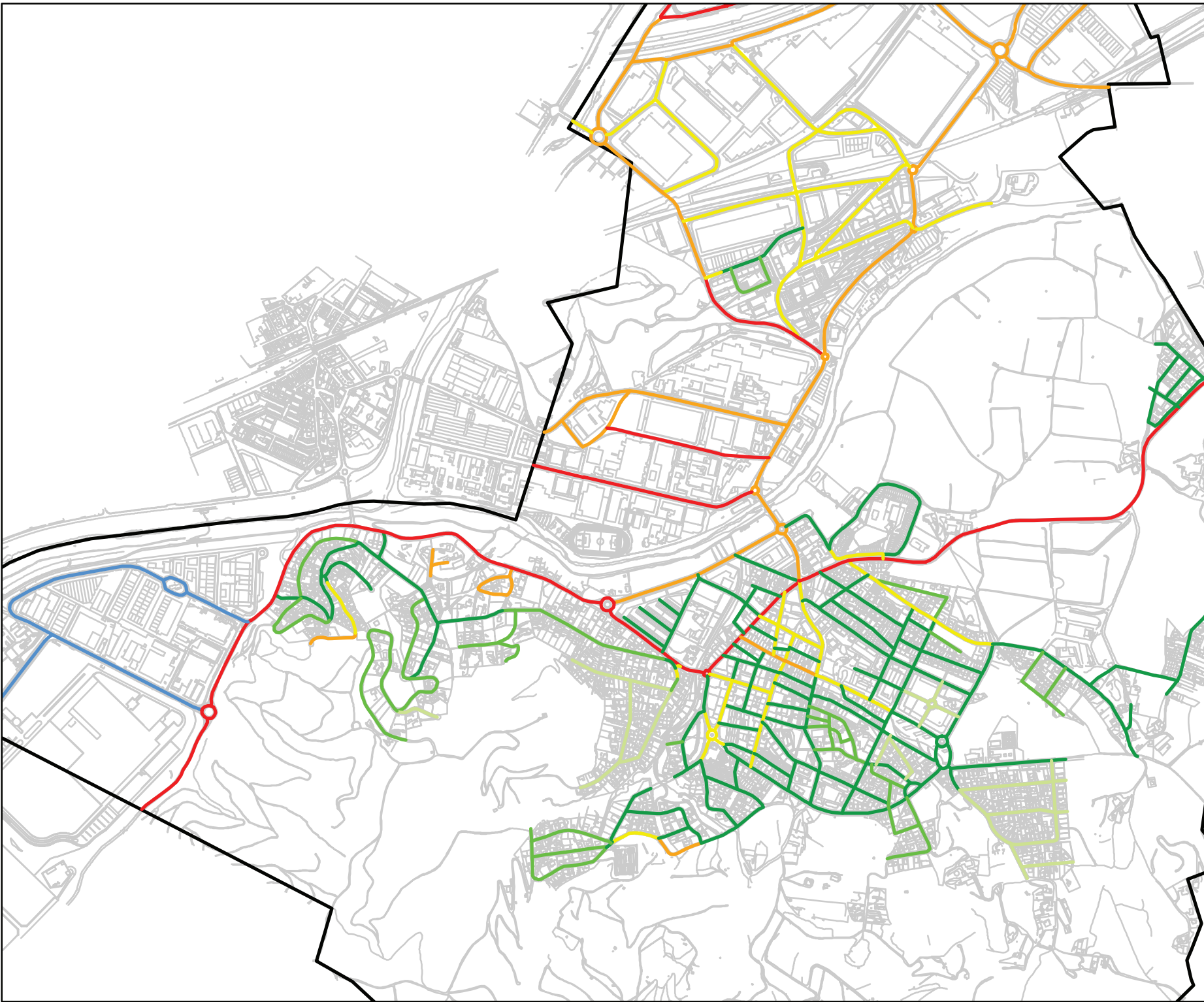
Ld, en dB(A)

-  <45
-  45 - 49
-  50 - 54
-  55 - 59
-  60 - 64
-  65 - 69
-  70 - 74
-  >=75



Escala: 1:15.000





Municipi:
Montornès del Vallès









Nucli:
- Nucli urbà
- Polígons industrials

Títol:
Mapa de Soroll
Nivells nit

Número de planòl:
1 de 2

Data:
Octubre 2012

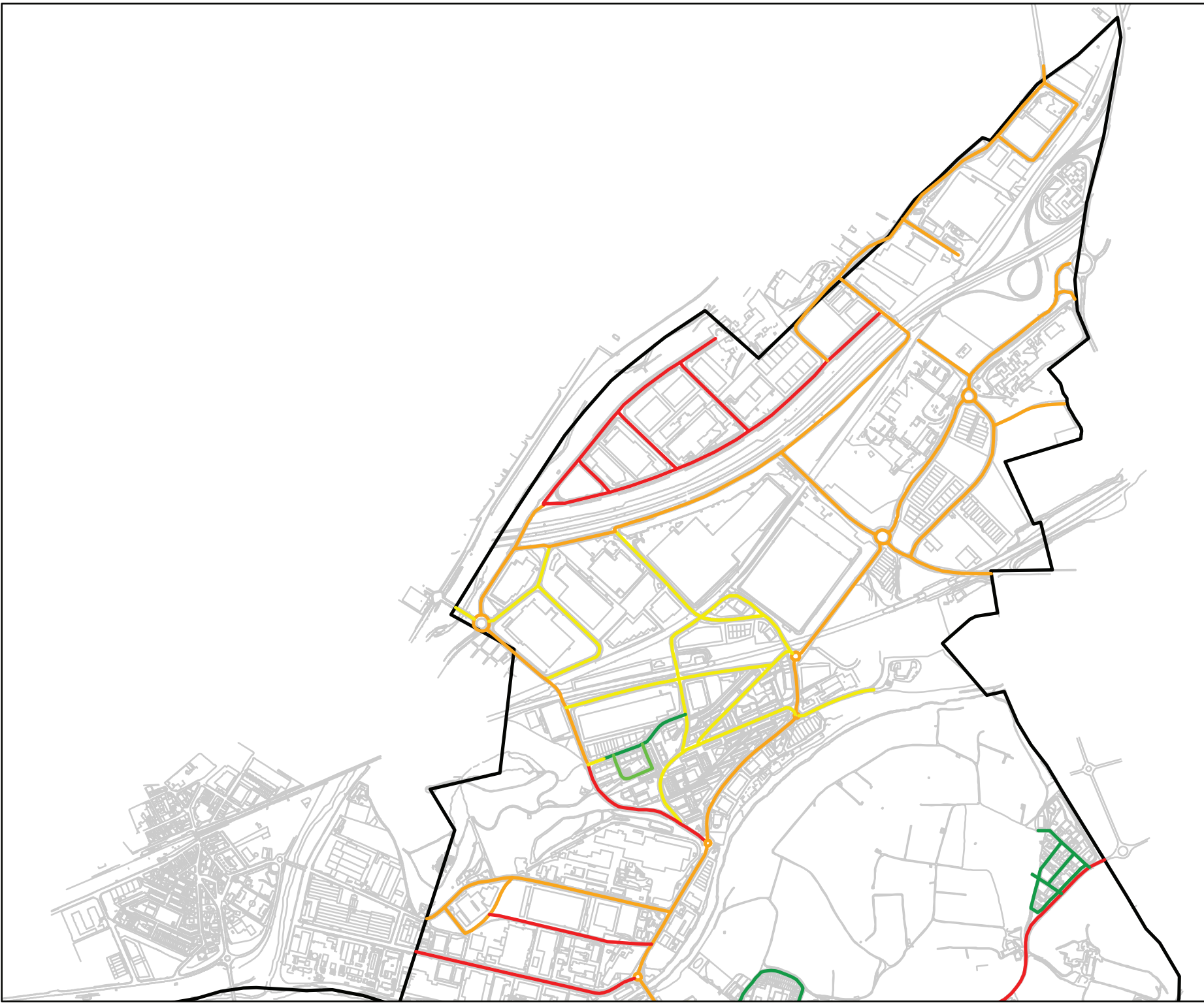
Ln, en dB(A)

-  <45
-  45 - 49
-  50 - 54
-  55 - 59
-  60 - 64
-  65 - 69
-  70 - 74
-  >=75



Escala: 1:15.000





Municipi:
Montornès del Vallès









Nucli:
- Polígons industrials

Títol:
**Mapa de Soroll
Nivells nit**

Número de planòl:
2 de 2

Data:
Octubre 2012

Ln, en dB(A)

-  <45
-  45 - 49
-  50 - 54
-  55 - 59
-  60 - 64
-  65 - 69
-  70 - 74
-  >=75



Escala: 1:15.000

0 125 250 500m.

